




Wander-Apps im Test

1-2 Minuten



Quelle: *Google Play*

[Bergfex Wandertouren](#)

An der für Android und iOS erhältlichen Wander-App Bergfex gefällt uns besonders gut, dass sie auf den erste Blick sehr übersichtlich gehalten ist, auf den zweiten Blick aber sehr viele Einstellmöglichkeiten bietet.

Ihr könnt auf Wunsch Start- und Zielpunkt eingeben und die optimale Wanderroute berechnen lassen oder auf eine Vielzahl von vorgefertigten Routen zugreifen. Beides hat im Test gut geklappt.

Fazit

Bereits in der kostenlosen Version gut zu gebrauchen. Kooperationen mit örtlichen Tourismusbehörden ist unauffällig und damit gelungen. Nicht so gut gefällt uns, dass die kostenpflichtige Version ein Abo bedingt.

- Offline-Karten (Abo-Version)
- Viele gute Praxis-Tipps
- Sehenswerte Hybrid-Karte
- Touren für ganz Europa, nicht nur für Bergregionen

[Redaktionswertung: sehr gut](#)

Wander-Apps im Test - Seite 2

2 Minuten



Quelle: *3D RealityMaps GmbH*

[3D Outdoor Guides](#)

Nehmt euch ruhig einen Augenblick Zeit, um die Funktionsvielfalt der App 3D Outdoor Guides zu entdecken und die 3D-Karten zu bestaunen. Es gibt viel zu entdecken! Etwa eine Virtual-Reality-Funktion. Solltet ihr also den Gipfel erreichen und es ist so neblig, dass ihr die Hand vor Augen nicht sehen könnt, dann zeigt euch der VR-Modus, wie gut es bei schönem Wetter aussieht.

Es gibt eine kostenlose und eine kostenpflichtige App, die Grundfunktionen sind jedoch allesamt kostenlos erreichbar. Eine Einschränkung gibt es aber doch: Die zu Verfügung stehenden Touren beschränken sich allesamt auf den südeuropäischen Alpenraum. Als ob es in Niedersachsen und Hamburg nicht auch schöne Wanderwege gäbe ...

Fazit

Sehr umfangreiche App, die grafisch schön umgesetzt wurde. Offline-Modus in der kostenpflichtigen Version möglich. Die 3D-Karten sehen so schick aus, dass es sogar von zuhause aus Spaß macht, sie zu entdecken.

- Virtual-Reality-Modus
- Offline-Karten
- Für Android und iOS
- Nutzung im Abo mit unterschiedlichen Kosten

[Redaktionswertung: sehr gut](#)



3D Outdoor Guides – Wandern und Mountainbiken Navigation

Der nächste Trip in die Alpen steht an und Sie denken über die Anschaffung eines GPS-Gerätes zum Wandern oder Mountainbiken nach? Die App "3D Outdoor Guides" verwandelt Ihr Smartphone in ein komplettes Navigationssystem, inklusive 3D-Karten und Tracking-Funktion.

Die Funktionsvielfalt der App ist enorm. Es gibt viel zu entdecken. Etwa eine Virtual-Reality-Funktion. Sie können wählen zwischen einer 2D-, 3D- sowie einer topografischen Ansicht, die zusammen allerdings nur auf die Alpenregion beschränkt ist. Die verschiedenen Regionen können Sie für den Offline-Gebrauch herunterladen. Sie finden Wander-, Bergsteig- und Mountainbike-Touren, die Sie zum Beispiel nach Schwierigkeit oder Höhenmetern sortieren können.

Die Grundfunktionen sind allesamt kostenlos. Sie erhalten eine Online-Karte, können Touren speichern und teilen. In der Premium-Version werden Ihnen die übrigen Funktionen freigeschaltet. Zu diesen gehören unter anderem der Offline-Modus, die Tracking-Funktion, das Virtual-Reality-Panorama und die Tourenvorschläge. Ein Sieben-Tage-Abo kostet 4,99 Euro, ein Monat 9,99 Euro und ein Jahresabo 39,99 Euro.

- » [Website](#)
- » [iOS](#)
- » [Android](#)

Wander-Apps im Test - Seite 3

2 Minuten



Quelle: *Apple iTunes Screenshot*

[ADAC Wanderführer 2017](#)

Der ADAC Wanderführer erscheint wie einige weitere Apps des Automobilclubs jedes Jahr in einer neuen Version. Das ist wie wir finden ein wenig ärgerlich. Denn habt ihr beispielsweise den Wanderführer 2015 installiert, wird dieser nicht mehr aktualisiert, sondern ihr müsst erneut zahlen. Doch das kann sich dennoch lohnen.

Denn gerade der ADAC Wanderführer bietet eine Fülle an Touren. Ihr könnt aus knapp 15.000 Wandertouren wählen, 1.300 Fernwanderwege sind verzeichnet. Hinzu kommen 1.600 so genannter Themenwege und rund 800 Bergtouren. Da dürfte für jeden ein passender Vorschlag dabei sein. Auch eine Unterstützung für die Apple Watch gibt es. Klasse: Ihr könnt die GPS-Genauigkeit einstellen und damit unterwegs wertvollen Strom

sparen.

Fazit

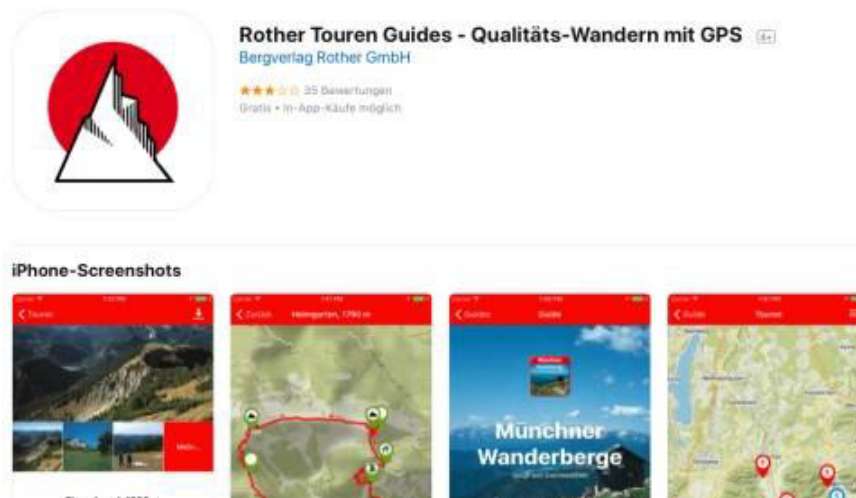
Die Routen sind von erfahrenen Guides ausgearbeitet worden. Das merkt man. Die App erlaubt zudem eine freie Routenplanung mit Hilfe der Karte. Einfach zwei Punkte auf der Karte setzen und schon wird ein passender Wanderweg vorgeschlagen. Sehr umfangreich. Zum Testzeitpunkt kostet die App 4,99 Euro - gut angelegtes Geld.

- Für Android und iOS
- Kompatibel zur Apple Watch
- viele schöne Routen durch ganz Deutschland
- 4,99 Euro, keine Probeversion erhältlich, dafür aber auch keine In-App-Käufe.

[Redaktionswertung: sehr gut](#)

Wander-Apps im Test - Seite 4

2 Minuten



Quelle: Screenshot iTunes

[Rother Touren Guides](#)

Der Verlag Rother ist manch einem Wanderer sicher ein Begriff, immerhin ist er mit über 600 Titeln der bedeutendste alpine Verlag Europas (Eigenauskunft).

Das bedeutet jedoch auch, dass die allermeisten Touren sich auf bergige Gebiete in Europa beschränken. Wer also auf der Suche nach schönen Wanderstrecken in der Lüneburger Heide ist, sollte sich eine andere App aussuchen. Auch die Kosten sind im Vergleich zur ADAC-App höher. Meist schlagen einzelne Tourenpakete, die meist zwischen 10 und 50 Einzeltouren aufweisen, mit knapp 10 Euro zu Buche.

Da alle Touren von wirklich ortskundigen Guides zusammengestellt wurden, relativiert sich der Preis aber direkt wieder. Einige Funktionen der App, wie etwa die Navigation zum Startpunkt einer

Route, sind kostenlos.

Fazit

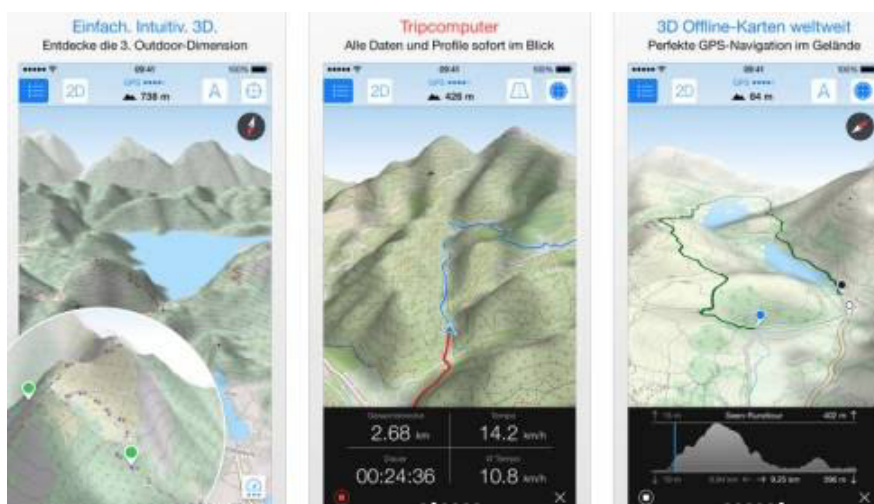
Ausgeklügelte Touren in wunderschönen Regionen Europas. Verlaufen praktisch ausgeschlossen. Gute Beschreibungen von Sehenswürdigkeiten. Karten lassen sich offline speichern. Tracking möglich.

- Offline-Karten und Aufnahmemodus
- App kostenlos für iOS / Android
- Tourenpakete meist zwischen 5 und 10 Euro
- Wissenswertes zur Region

[Redaktionswertung: sehr gut](#)

Wander-Apps im Test - Seite 5

2 Minuten



Quelle: Screenshot iTunes

[Maps 3D \(Pro\)](#)

Die Strecke schaffe ich locker! Und dann kommt dieser fiese Berg ... Maps 3D hilft euch dabei, solche unangenehmen Überraschungen zu vermeiden, denn das topografische Kartenmaterial wird auf Wunsch dreidimensional angezeigt. So könnt ihr auf einen Blick die Steigungen die vor euch liegen einschätzen. Im Vergleich zu Komoot bietet Maps 3D noch mehr Funktionen, für die aber eine gewisse Einarbeitungszeit notwendig ist. Dafür handelt es sich um eine Universal-Outdoor-App, die sich perfekt fürs Wandern eignet.

Maps 3D bündelt drei topografische Karten, eine Wanderkarte, diverses Open Street Map-Material sowie Luftbild-Aufnahmen der NASA in einer App. Auf Wunsch kommen auch noch Nahverkehrskarten hinzu. Klingt klasse - jedoch sorgt dies auch für

Verwirrung. Im Test mussten wir immer wieder feststellen, dass wir gerade für die Region in der wir uns befanden im Vorfeld nicht die passende Karte heruntergeladen haben. Und dann steht auf dem Handy-Bildschirm einfach nur "No Overview"- oder "No Standard Map loaded".

Fazit

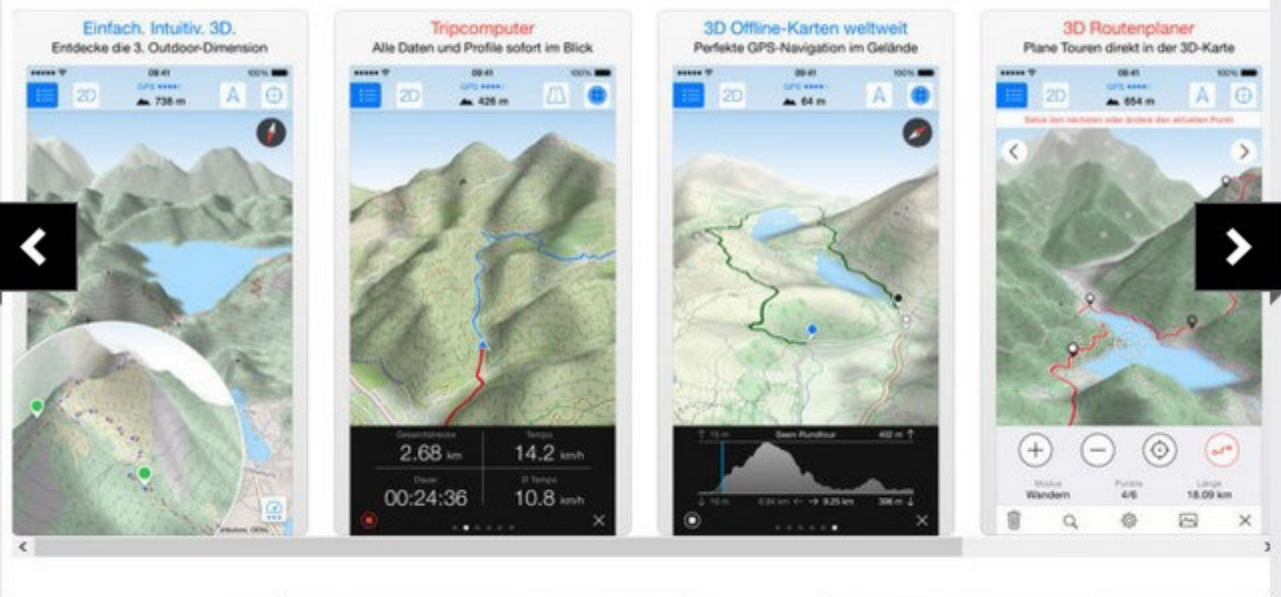
Sehr umfangreich und gelungene 3D-Darstellung. Profi-Tool, das sehr gut als Ersatz für Karte und Kompass geeignet ist.

Routenaufzeichnung möglich.

- Offline-Navigation
- 3D-Ansicht
- Umfangreichstes Kartenmaterial im Test
- Guter Trip-Computer
- Tourenplanung am PC möglich
- Nur für iOS (bislang keine Anpassung für iPhone X)
- Preis: 4,99 Euro, kostenlose Version verfügbar

[Redaktionswertung: sehr gut](#)

iPhone-Screenshots



Maps 3D PRO – GPS für Fahrrad, Wandern & Ski

Die App "Maps 3D Pro" ist perfekt fürs Radfahren, Wandern und Reisen, für Geocaching und für das Planen, Aufzeichnen und Teilen von Touren. Dabei kommt sie mit einem besonderen Feature daher: Sie erstellt Ihnen eine Tour mit Start, Ziel und Zwischenzielen und zeigt diese dann in 3D an. Das macht diese Navigation besonders anschaulich. Nebenbei ist Maps 3D auch ein prima Fahrrad-Tacho, bei dem man gewählten Tracks auf der Karte folgt. Ein exakter Höhenmesser zeigt Ihnen dabei jederzeit Ihre aktuelle Höhe an. Dafür haben die Hersteller erstmals NASA-Scans über das Höhenprofil der Erde mit der Outdoor-Karte OSM (OpenStreetMap) kombiniert.

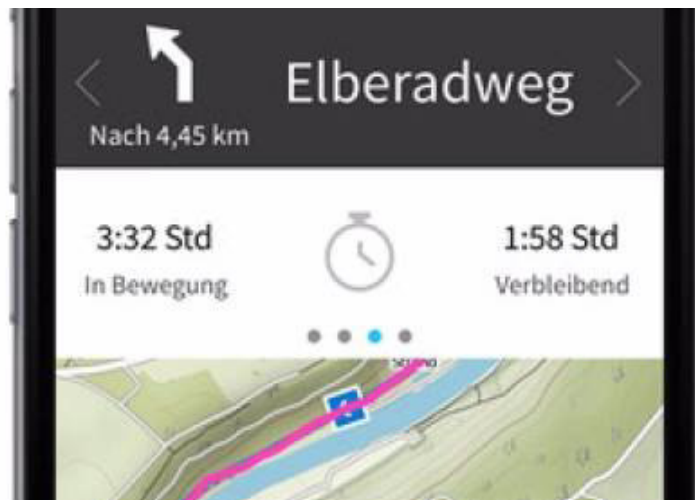
Die App kostet zwar 4,99 Euro, dafür bekommen Sie alle Karten kostenfrei dazu, inklusive Straßen, Pfade, Steigen, Loipen und Pisten von OSM, Routenverfolgung und Aufnahme, Suchfunktion, Höhenmesser, etc. Weitere Kosten entstehen für das Offline-Routing (4,49 Euro) und einem Maps Plus Package (14,99).

» [Website](#)

» [iOS](#)

Wander-Apps im Test - Seite 6

2 Minuten



[Komoot](#)

Komoot hat uns besonders wegen der exzellenten Tourenvorschläge gefallen. Gleich nach dem Öffnen der App werdet ihr mit ansprechend aufbereiteten Tourenvorschlägen begrüßt. Basierend auf eurem Standort, bekommt ihr verschiedene Strecken vorgeschlagen und könnt diese nach dem Tinder-Prinzip favorisieren oder zu den Akten legen. Ein Klick auf "Bring mich hin" führt euch direkt zum Startpunkt der Route. Klasse: Auch Bus- und Bahnhofstellen werden in die Routenplanung mit einbezogen - falls euch unterwegs die Puste ausgehen sollte.

Zudem bietet Komoot die Möglichkeit, Routen selbst aufzuzeichnen. In den Einstellungen könnt ihr Präferenzen festlegen, auf welche Weise ihr euch unterwegs bewegt, was bei der Routenplanung berücksichtigt wird. Kartenmaterial lässt sich offline speichern, verschiedene Regionen werden als

kostenpflichtiger Download (meist 8,99 Euro, alle Karten für 29,99 Euro) angeboten. Dann werdet ihr sogar per Sprachanweisung ans Ziel geführt! Achtet auch auf die Sonderaktionen von Komoot. Oft gibt es ganze Regionen umsonst.

Fazit

Unser Favorit für spannende, spontane Touren ohne großen Planungsaufwand.

- Offline-Navigation
- Sprachanweisungen
- Automatische Tourenvorschläge
- Kompatibel zur Apple Watch
- Tourenplanung am PC möglich
- Für Android und iOS
- Kostenlos (In-App-Käufe möglich)

[Redaktionswertung: sehr gut](#)

Cooler Touren-Apps für Outdoor-Sportler

2 Minuten

Komoot ermöglicht eine Tour-Planung, die auf Ihrem Standort und Ihrem Fortbewegungsmittel (Mountainbike, Rennrad, Wandern etc.) basiert. Die GPS-App schlägt Ihnen mehrere Routen vor, die Sie erkunden können. Während der Tour werden Sie mit genauen Sprachanweisungen geleitet. Zur späteren Auswertung wird die Strecke aufgezeichnet. Dabei entscheiden Sie ganz nach Ihren Vorstellungen über Start- und Zielpunkt, Dauer, Schwierigkeit sowie Wegbeschaffenheit der Route.

Die Geschwindigkeit während des Trips wird per Tacho festgehalten. Ihre ungefähre Fitness können Sie vorher in der App angeben. Das Kartenmaterial ist offline ebenfalls nutzbar. Zusätzlich ist das ganze Outdoorvergnügen über Facebook teilbar.

Die App, inklusive einer ersten Gratis-Region, ist kostenlos. Um jedoch weitere Regionen freizuschalten, entstehen dem Nutzer Kosten ab 3,99 Euro pro Region. Das Wandervergnügen kann so zu einem teuren Spaß werden. Tipp: Informieren Sie sich vor dem Download, welche Kosten für welche Ausflugsplanungen per Komoot-App entstehen.

[Website](#)

[iOS](#) (Erfordert iOS 9.3 oder neuer. Kompatibel mit iPhone, iPad und iPod touch)

[Android](#)

Cooler Touren-Apps für Outdoor-Sportler

2 Minuten

Die Outdoor- und Wandernavigation von Ape@map bietet kostenlos für Android und iOS ein 3D-Outdoor-GPS für Wanderer, Skifahrer und Mountainbiker an. Nach eigenen Angaben bietet diese GPS-Navigation über 70.000 Touren, Hilferuf-Funktion mittels der APP ape@map Service und der Möglichkeit, Routen auch am PC planen zu können oder die eigene Tour zu tracken.

Die Anwendung bringt das detaillierte Kartenmaterial von Anbietern wie Kompass, Swisstopo oder Austrian Map auf das Smartphone. Damit haben Sie also die klassische Wanderkarte inklusive Höhenlinien und Anzeige der aktuellen GPS-Position kompakt im Handy. Toureninfos gibt die App sowohl über den Schwierigkeitsgrad, die Gehzeit und die Höhenmeter sowie dem zu erwartenden Erlebnissfaktor. Die Kartenabdeckung für das Tourenservice betrifft zurzeit Südtirol, Österreich und Deutschland und wird ständig ausgebaut. Bereits geladenen Touren sind auch offline verfügbar.

Die Ape@map-Standardversion ist zum Ausprobieren und Kennenlernen kostenlos. Die Freischaltung von weiterem Kartenmaterial, Kompass und Wandertouren liegt zwischen 9,99 Euro und 69,99 Euro allerdings im hohen Preissegment.

[» Website](#)

[» iOS](#)

[» Android](#)



Ape@map – Wander Navigation

Die Outdoor- und Wandernavigation von Ape@map bietet kostenlos für Android und iOS ein 3D-Outdoor-GPS für Wanderer, Skifahrer und Mountainbiker an. Nach eigenen Angaben bietet diese GPS-Navigation über 70.000 Touren, Hilferuf-Funktion mittels der APP ape@map Service und der Möglichkeit, Routen auch am PC planen zu können oder die eigene Tour zu tracken.

Die Anwendung bringt das detaillierte Kartenmaterial von Anbietern wie Kompass, Swisstopo oder Austrian Map auf das Smartphone. Damit haben Sie also die klassische Wanderkarte inklusive Höhenlinien und Anzeige der aktuellen GPS-Position kompakt im Handy. Toureninfos gibt die App sowohl über den Schwierigkeitsgrad, die Gehzeit und die Höhenmeter sowie dem zu erwartenden Erlebnisfaktor. Die Kartenabdeckung für das Tourenservice betrifft zurzeit Südtirol, Österreich und Deutschland und wird ständig ausgebaut. Bereits geladenen Touren sind auch offline verfügbar.

Die Ape@map-Standardversion ist zum Ausprobieren und Kennenlernen kostenlos. Die Freischaltung von weiterem Kartenmaterial, Kompass und Wandertouren liegt zwischen 9,99 Euro und 69,99 Euro allerdings im hohen Preissegment.

» [Website](#)

» [iOS](#)

» [Android](#)